

## TI 76 CAMINO DEGLI ALBAGNONI

(Böcc dal Cassinon)

*Coord.* 720.980/089.780    *Alt.* 1000    *Svil.* 20

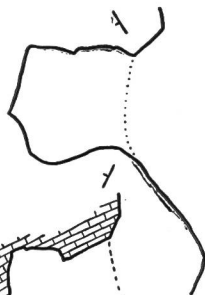
La costa degli Albagnoni, situata tra Arogno e la Cima Crocetta (M. Generoso) è ricca di fenomeni carsici. Appartenenti praticamente ad una stessa zona di calcari relativamente puri del Lias inferiore, troviamo, dall'alto in basso, le seguenti grotte: TI 103, 102, 101, 79, 78, 77, 92, 76, 75 (cfr. Note ab. I, pagg. 163, 202, 205, 208). Le sorgenti Bossi e Delucchi costituiscono gli sbocchi più importanti di questo sistema carsico, cui appartengono forse anche le TI 69 e 93. Una esperienza di colorazione del torrentello percorrente la TI 69 si impone.

In una grande parete rocciosa si apre, ben visibile da lontano, l'ampio imbocco fusiforme della TI 76. Convieni salire seguendo la parete rocciosa. Alla base di questa alcuni cunicoli carsici. Per la descrizione di questo ampio camino, completamente illuminato, vedi il rilievo.

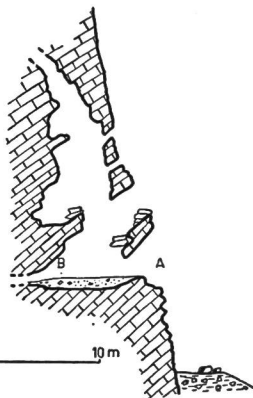
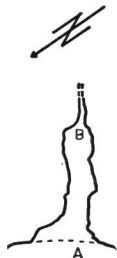
Questa cavità rappresenta probabilmente uno stadio successivo a quello in cui si trova la TI 77, dato che le condizioni geologiche sono pressochè identiche per le due grotte (v. più avanti).

CAMINO DEGLI ALBAGNONI TI 76

0 5 10 m



CAMIN DEL FUMO TI 77



0 5 10 m

